

REGIONE EMILIA-ROMAGNA  
Servizio Cartografico

CARTA TECNICA REGIONALE

SEZIONE N° 162110  
CAORSO

SCALA 1:10 000



L'equidistanza tra le curve di livello è di 5 metri (per le curve tratteggiate metri 1 - per le curve diritte metri 25) l'altezza espressa in metri è riferita al livello medio del mare (mareografo di Genova) - Le coordinate geografiche sono riferite all'ellissoide internazionale con orientamento medio



MINISTERO PER I BENI CULTURALI E AMBIENTALI  
UFFICIO CENTRALE PER I BENI AMBIENTALI, ARCHITETTONICI, ARCHEOLOGICI ARTISTICI E STORICI  
SOPRINTENDENZA PER I BENI AMBIENTALI E ARCHITETTONICI DELL'EMILIA

D.M. 21 SETTEMBRE 1984

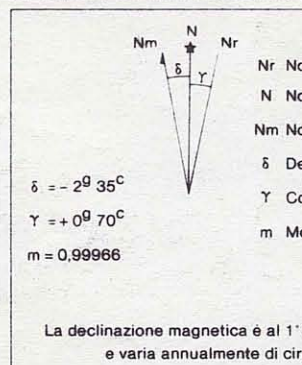
ART. 2

PROVINCIA : PIACENZA  
COMUNE : CAORSO  
LOCALITA' : MEANDRO DETTO "IL MEZZANONE" E ISOLA "DE PINEDO".  
DELIMITAZIONE DELL'AREA. RAPP. 1/40.000.000

COORDINATE DEI VERTICI				
	GAUSS-BOAGA		UTM	
	N	E	N	E
NO	4 994 311	1 565 514	4 994 490	565 568
NE	4 994 382	1 572 071	4 994 561	572 125
SE	4 988 827	1 572 134	4 989 007	572 188
SO	4 988 756	1 565 571	4 988 936	565 625

Il reticolo UTM è indicato nella cornice con i segni convenzionali:  
fuso ovest — fuso est —

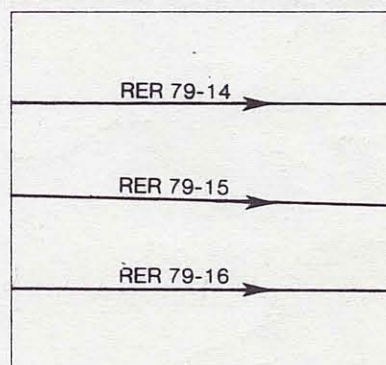
DECLINAZIONE MAGNETICA



SITUAZIONE 50.000 IGM

140 LODI	141 CREMA	142 MANERBIO
181 CASALPUSTER- LENGO	182 PIACENZA	183 CREMONA
179 PONTE DELL'OLIO	180 SALSOMAGGIO- RE TERME	181 PARMA NORD

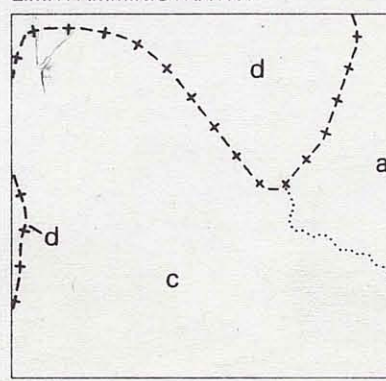
COPERTURA DI FOTOGRAFIE AEREE



SITUAZIONE 10.000

06	07	08
10	11	12
14	15	16

LIMITI AMMINISTRATIVI



FOGLIO 50.000 IGM:  
162 PIACENZA

SEZIONE 10.000 CTR:  
162110 CAORSO

a - MONTICELLI D'ONGINA  
b - SAN PIETRO IN CERRO  
c - CAORSO  
d - LOMBARDIA

RILIEVO DEL 1979

ESECUZIONE: STAF s.r.l. - PARMA - aerofotogrammetria